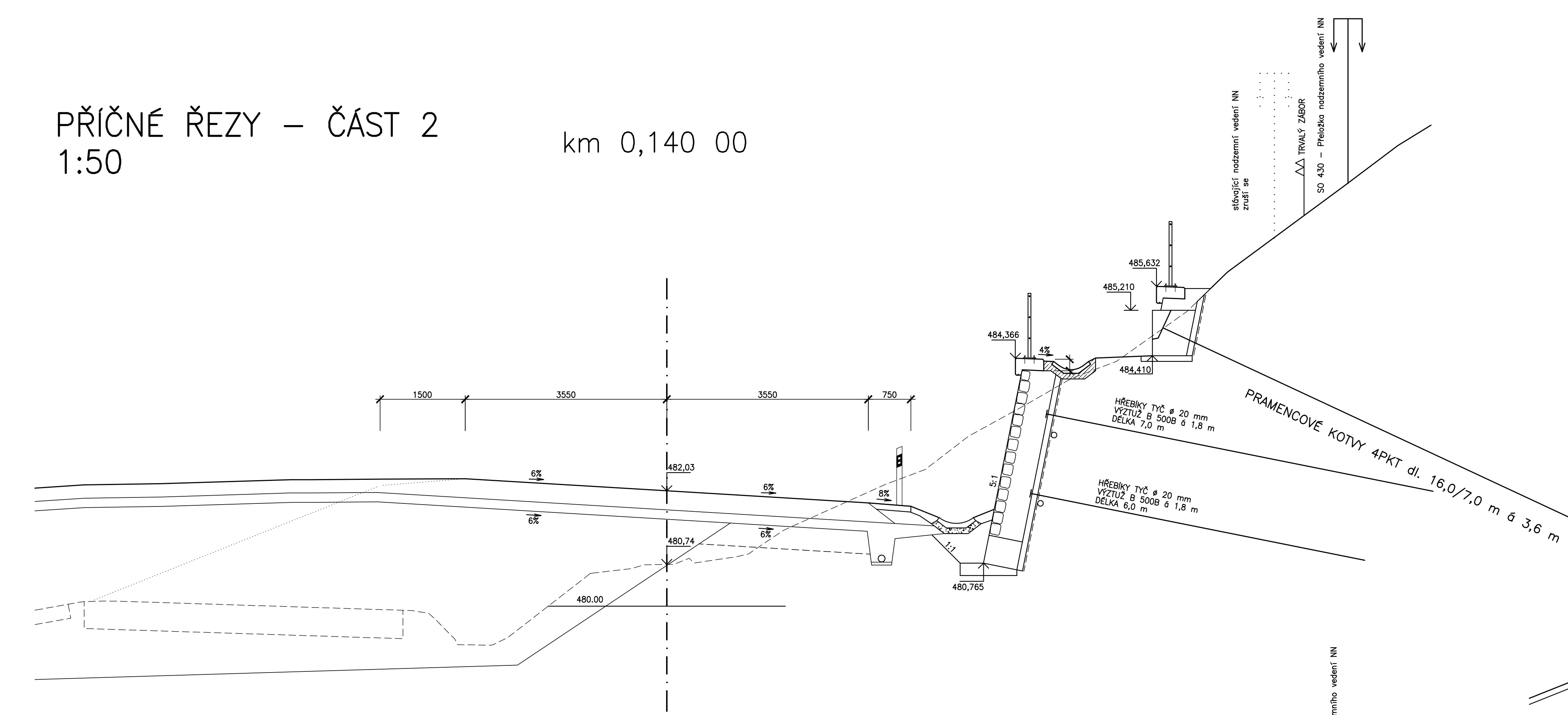
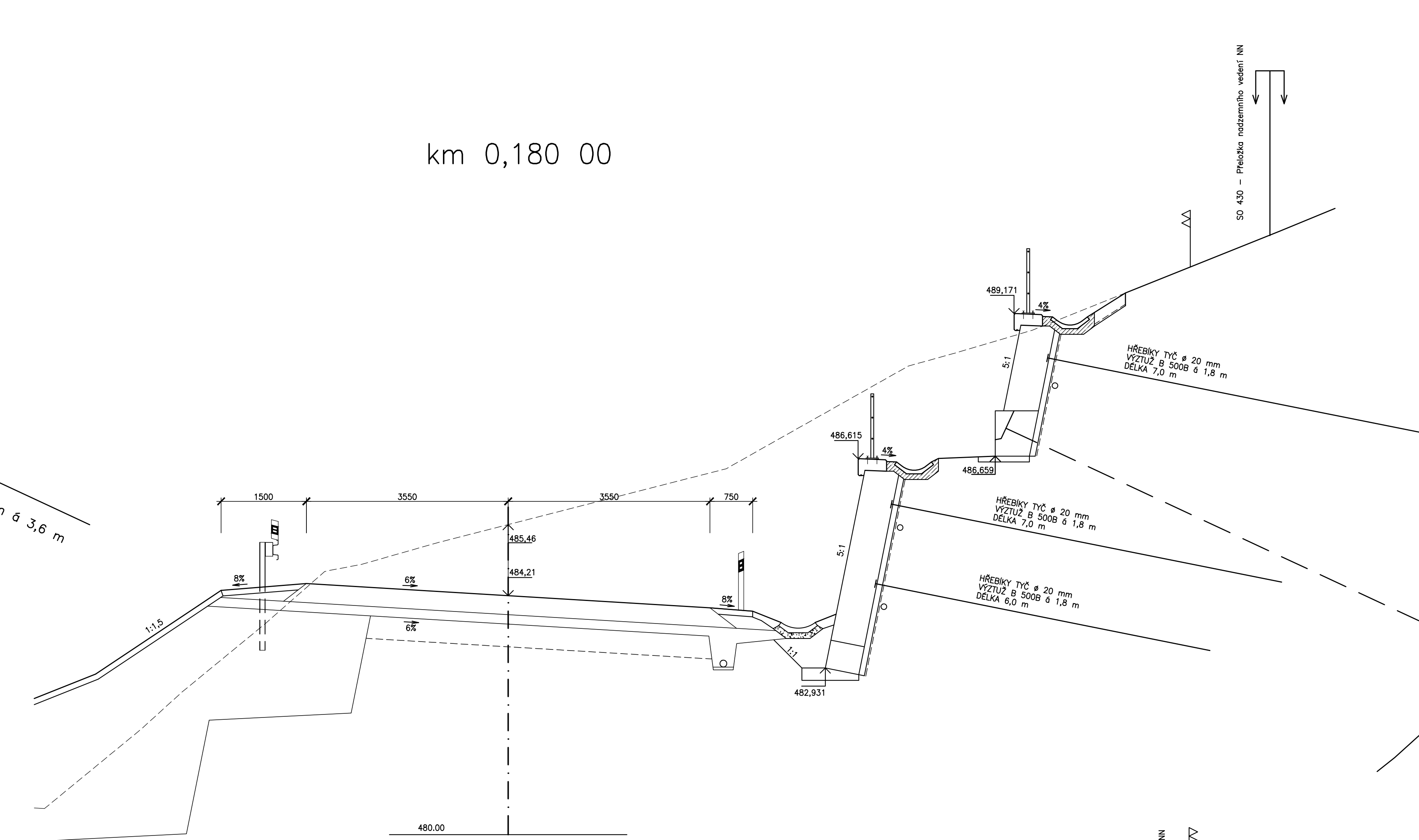


PŘÍČNÉ ŘEZY – ČÁST 2
1:50

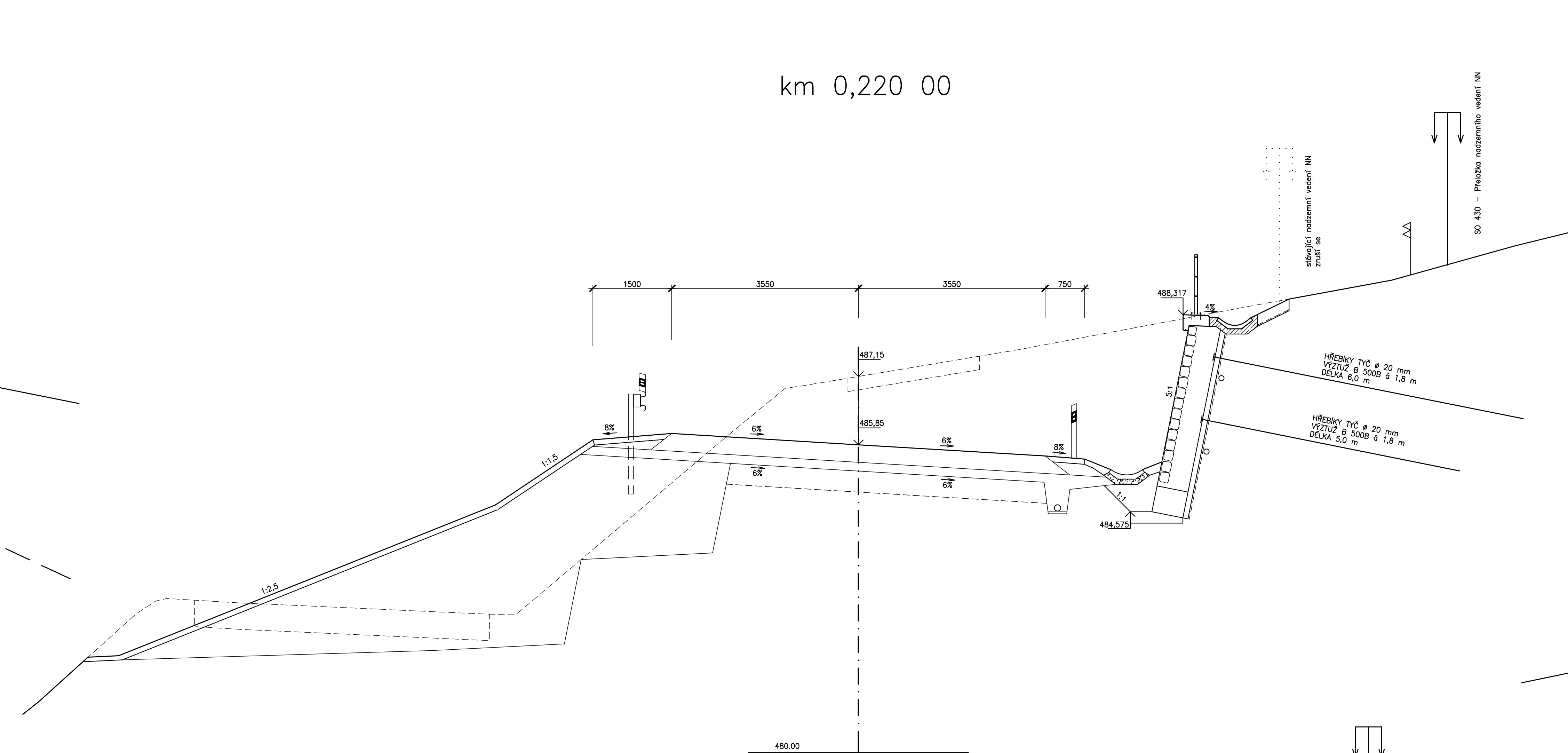
km 0,140 00



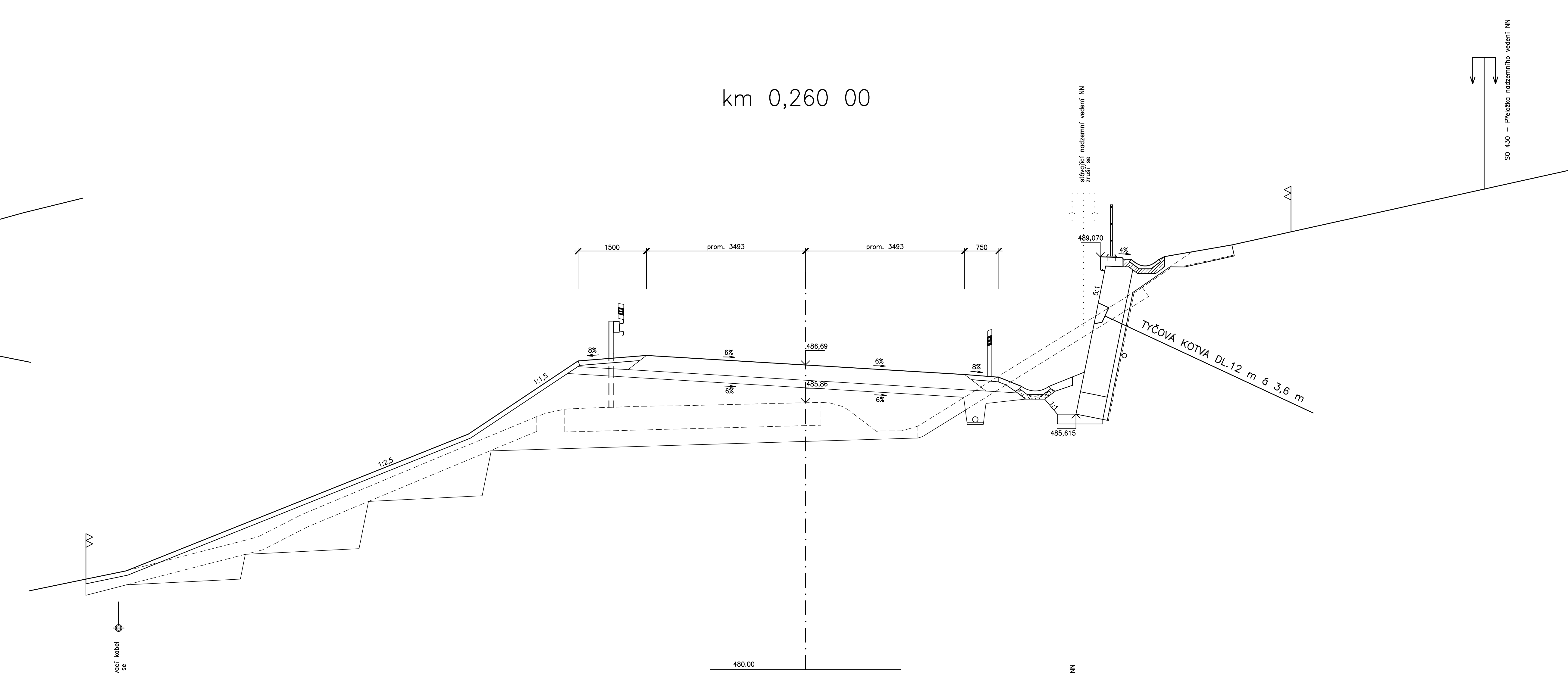
km 0,180 00



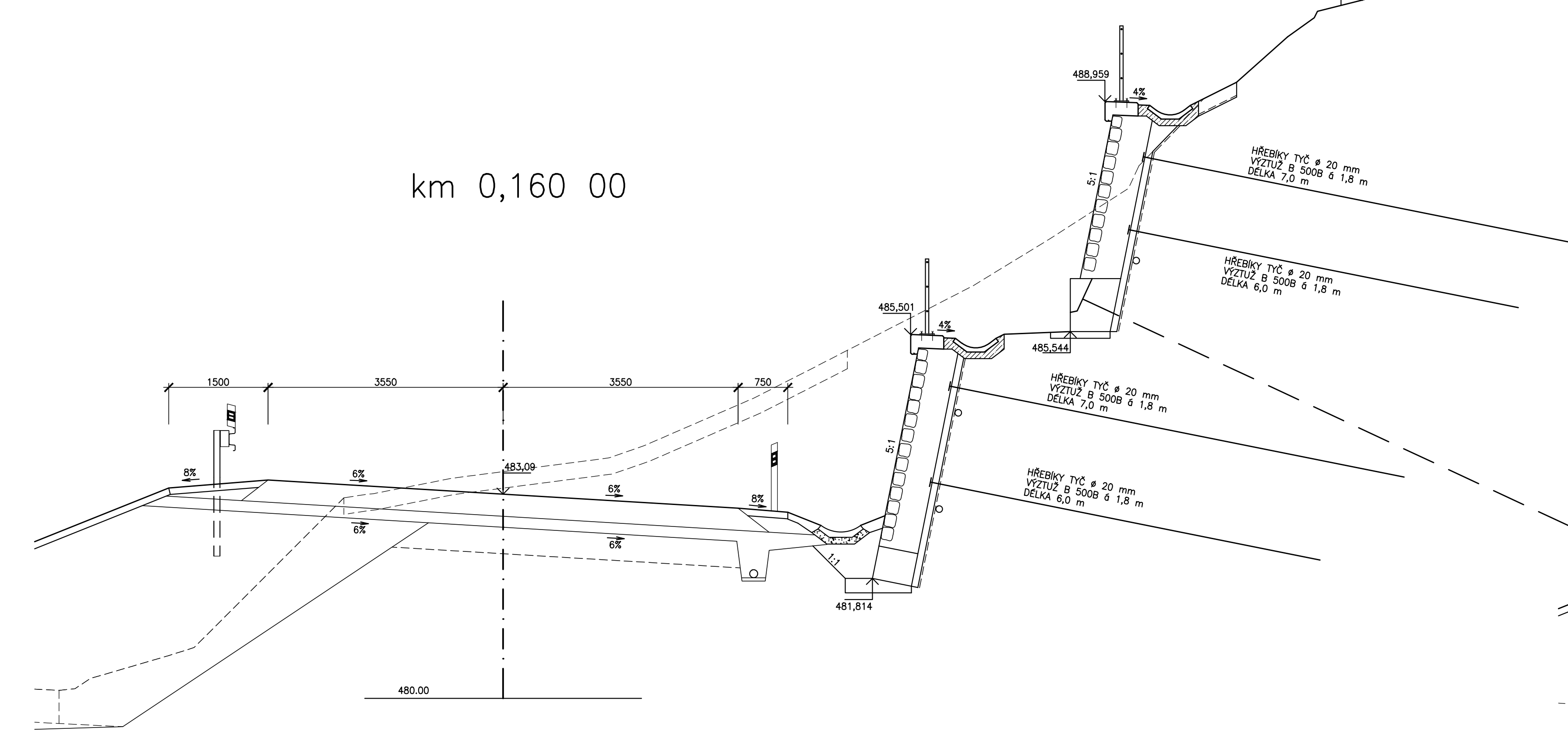
km 0,220 00



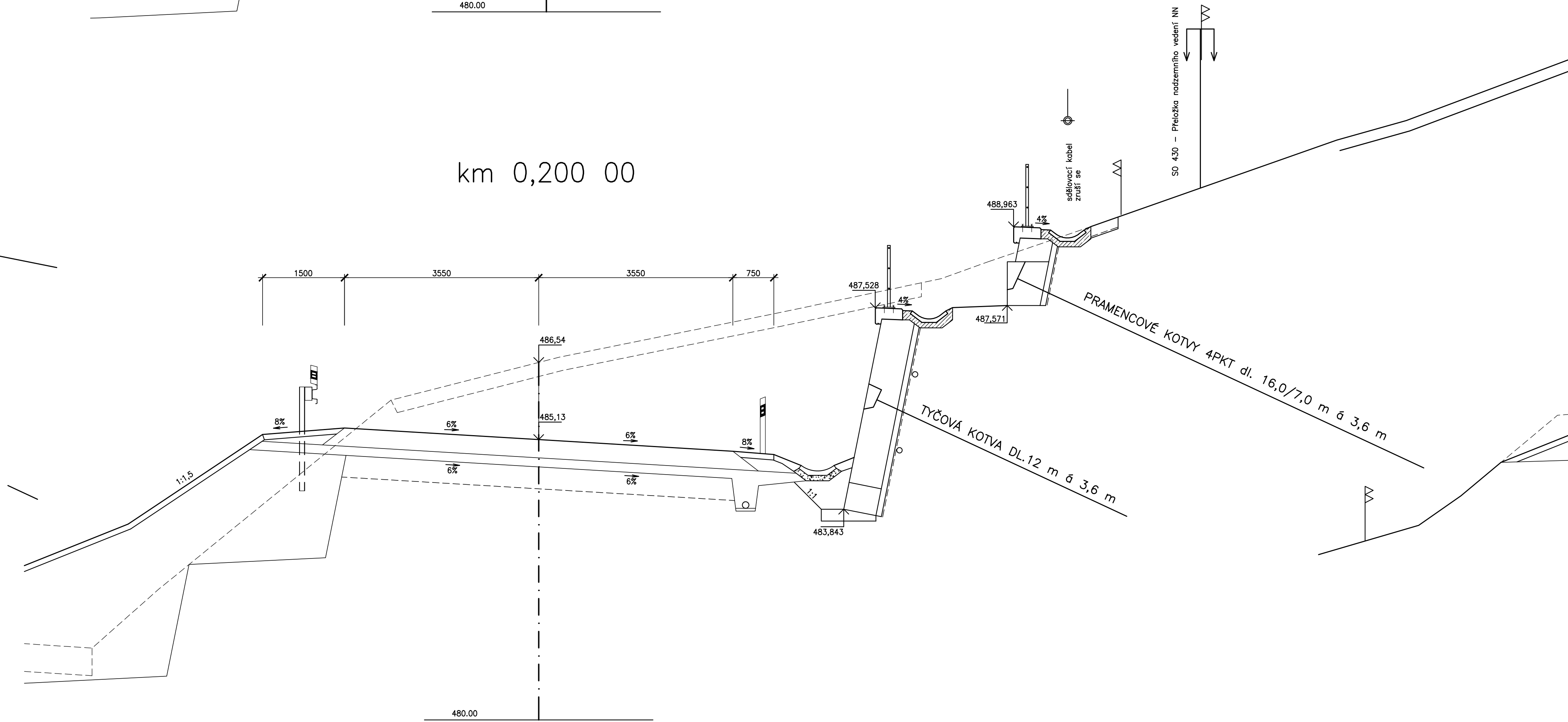
km 0,260 00



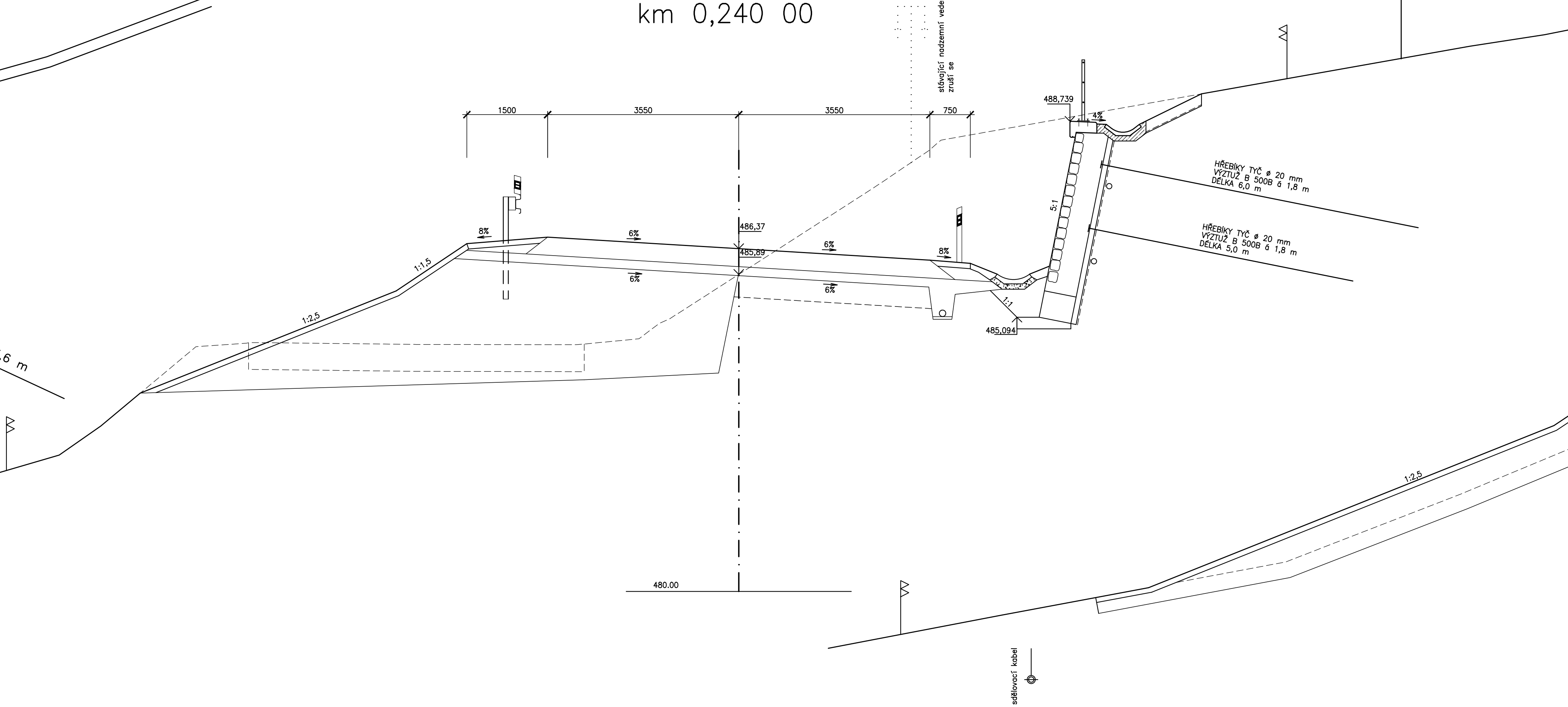
km 0,160 00



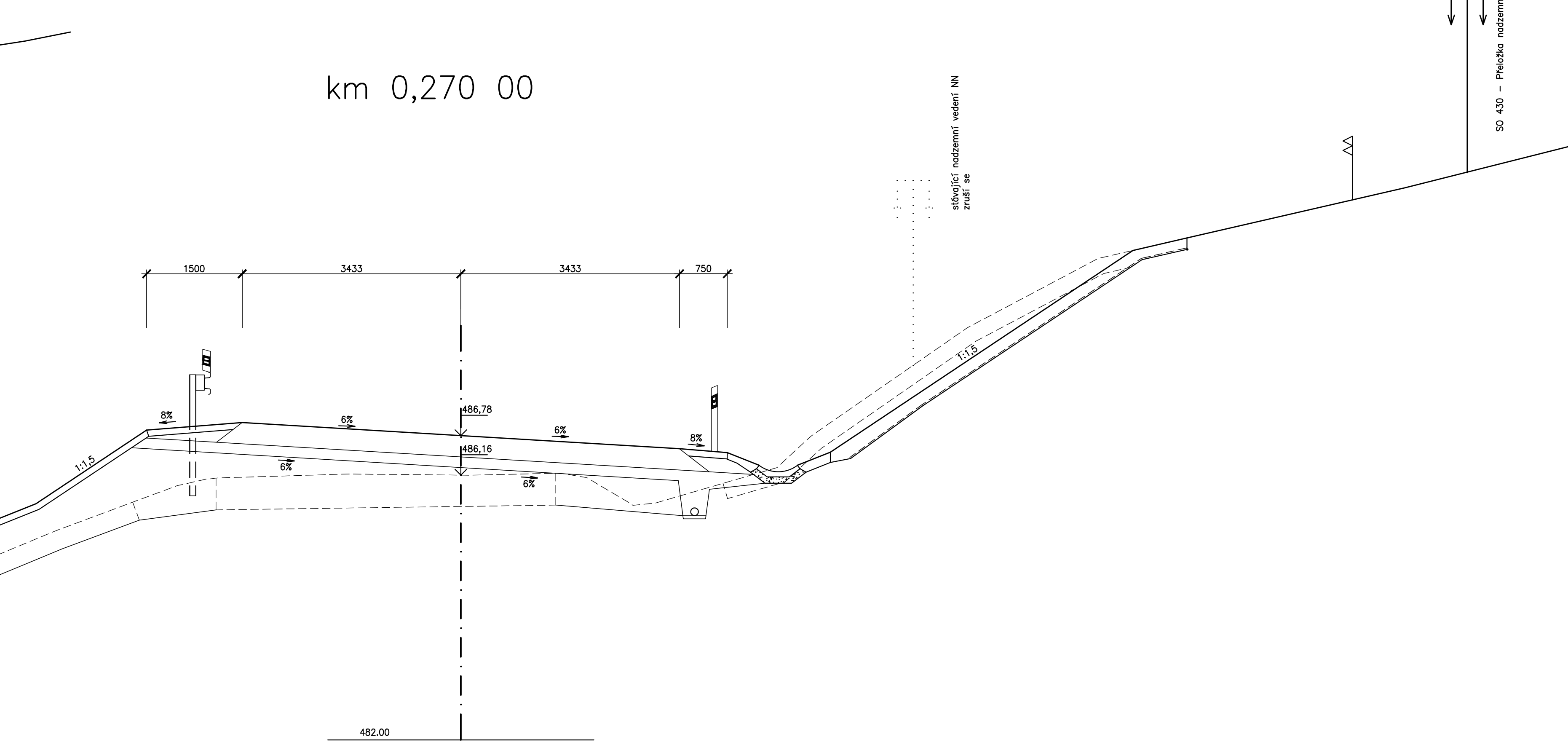
km 0,200 00



km 0,240 00






km 0,270 00



B 201

PDPS

<p>Kraj Vyščina Žižkova 1652/57, 567 33 Jihlava</p> <hr/> <p>II/357 Dalečín - Unčín, 1. etapa - aktualizace PDPS</p>	 <p>Kraj Vyščina</p>
<p>GENERÁLNÍ PROJEKTANT: HBH Projekt spol. s r.o. Kadobníčkova 5, 602 00 Brno</p>	 <p>HBH Projekt projekt</p> <p>Pracovní dokument pro přípravu a účelové kácení Kadobníčků 1 602 00 Brno</p> <p>C. ŽALÁNKY 2024/0326</p>

VEDÚCI PRÍRODZIT	ING. KRAJČA	<i>Krajča</i>	
ZODPOVEDNÝ PRÍRODZIT	ING. HLAVATÝ		
VÝKONČNÝ	ING. HLAVATÝ	<i>HLAVATÝ</i>	Príloha číslo 1 Príloha číslo 2
KONTROLNÝ	ING. SLOVÁKOVÁ		
4044: NÁZV VÝKRESU	NO: DÁVOŠŤ, JAROSLAV		

SO 201 – ZARÚBENÍ ŽE V KM 0,00 – 0,270

B – STAVEBNÍ ČÁST

NÁZV VÝKRESU	PRÍČNE REZY – číst 2	DE: SÚPORY	DE: VÝKRES
		5.2	